

Localidades onde o meu pai leccionou

Perante o desafio que me foi posto, optei por cartografar um mapa com o tema: "Localidades onde o meu pai leccionou". Este pretende mostrar as localidades onde o meu pai deu aulas e foi através dele que obtive a informação necessária à realização do trabalho.

Como a residência é em Canas de Senhorim, conclui-se pelo mapa que a mobilidade é anual. Nuns casos foi necessária a mudança de alojamento, noutros apenas se fazia a deslocação diária casa-trabalho-casa.

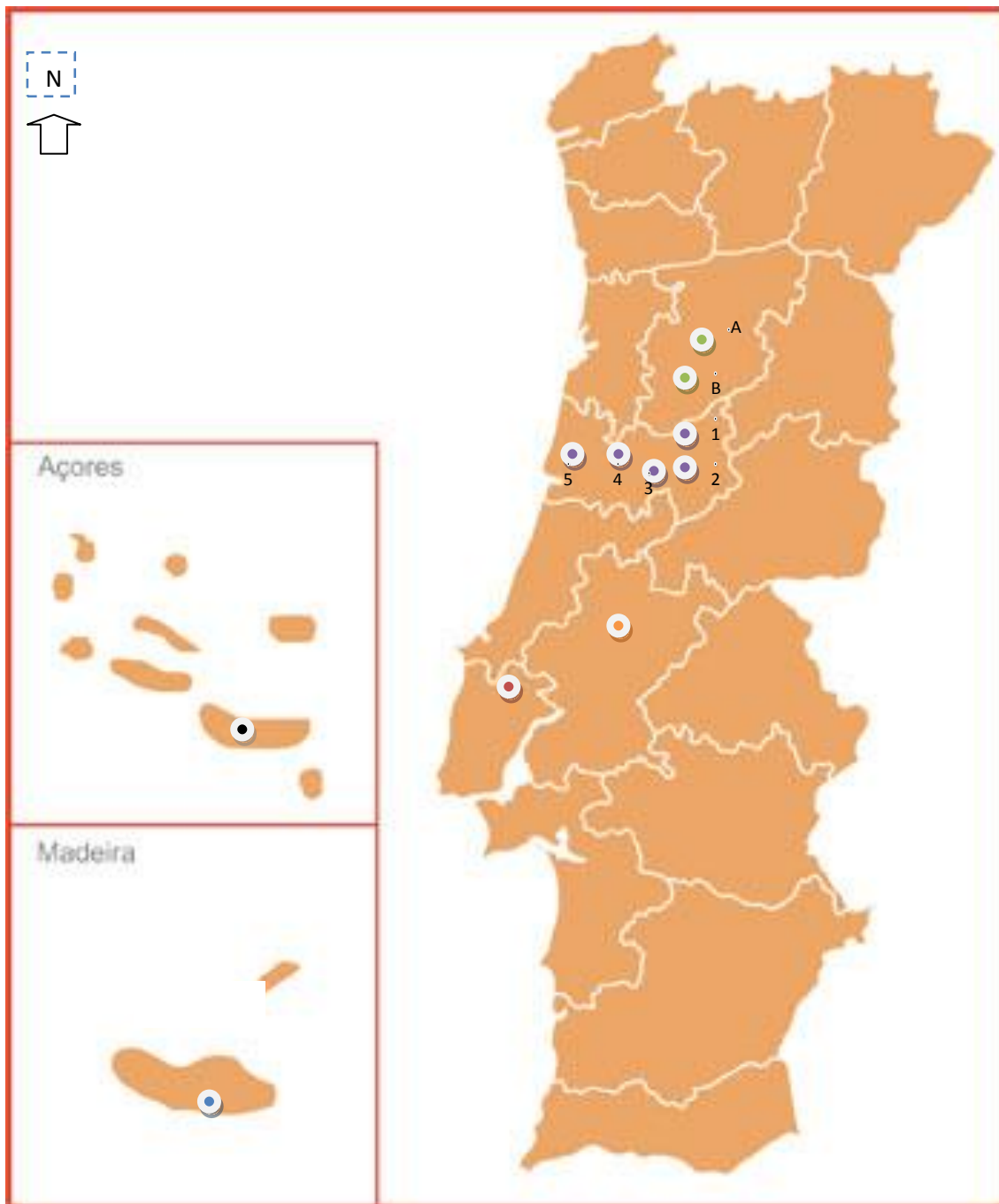
É de salientar que a legenda está de acordo com a ordem cronológica das escolas em que o meu pai já leccionou. A sua primeira escola foi em S.Miguel (Arquipélago dos Açores), leccionando actualmente em S.Silvestre (Concelho de Coimbra).

Podemos observar que a maioria das escolas em que o meu pai leccionou faz parte do Distrito de Coimbra (cinco escolas).












Magda Lopes Dias, 7ºD

2010-2011

Onde o meu pai leccionou



Legenda:

-  S. Miguel – Ilha dos Açores
-  Torres Vedras – Distrito de Leiria
-  Funchal – Ilha da Madeira
-  Sacavém - Distrito de Lisboa
-  (A) Agueira – Concelho de Nelas – Distrito de Viseu
-  (B) Parada - Concelho do Carregal do Sal – Distrito de Viseu
-  (1) Lagares da Beira – Concelho de Oliveira do Hospital – Distrito de Coimbra
-  (2) Pomares – Concelho de Arganil – Distrito de Coimbra
-  (3) Coja – Concelho de Arganil – Distrito de Coimbra
-  (4) S. Pedro d’Alva – Concelho de Penacova – Distrito de Coimbra
-  (5) S. Silvestre – Concelho de Coimbra – Distrito de Coimbra