



Distribuição de deputados com assento parlamentar por partidos políticos



A partir da análise do mapa pode afirmar-se que existe uma supremacia de deputados do Partido Socialista, em detrimento dos de todos os outros partidos, o que se justifica pela vitória do PS nas últimas eleições legislativas, realizadas a 27 de Setembro 2009.

Ademais, podemos, também, observar as assimetrias distritais ao nível de representação na Assembleia da República. Nos distritos mais interiores (Bragança, Guarda, Castelo Branco, Portalegre, Évora e Beja) o número de deputados varia entre 0 e 4 sendo que, na maioria deles, apenas estão representados os dois grandes partidos portugueses (PS e PSD). Nos restantes distritos, os valores são bem contrastados, havendo alguns que são representados na AR por mais de 20 deputados, nomeadamente o do Porto e o de Lisboa.

Outra conclusão interessante que se pode retirar a partir da análise do mapa é a de que, para além dos partidos dominantes, existe uma preponderância dos partidos de direita a norte do distrito de Leiria e, pelo contrário, uma primazia dos partidos de esquerda a sul deste distrito.

Nas regiões autónomas denota-se uma representação significativa, na medida em que estão eleitos, por cada uma delas, entre 5 a 9 deputados. De frisar que o partido que se faz contemplar mais na AR é o PSD seguido do PS, e por último, o CDS, sendo que os partidos de esquerda, como o BE ou a CDU, não têm qualquer assento parlamentar vindo das ilhas.

Pelo exposto, pode afirmar-se que, nas regiões mais povoadas, desenvolvidas, qualificadas e terciarizadas, existe uma preeminência dos partidos centrais e de direita. O contrário ocorre nas regiões do interior, mais agrícolas, menos qualificadas e menos povoadas onde a superioridade partidária é central e de esquerda.



Distribuição de deputados com assento parlamentar por partidos políticos



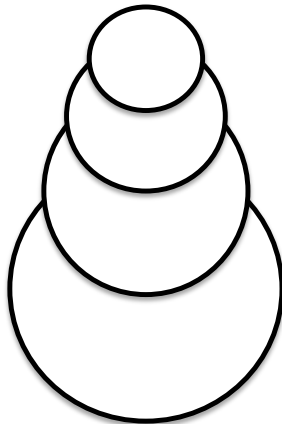
Nº de Deputados

0 - 4

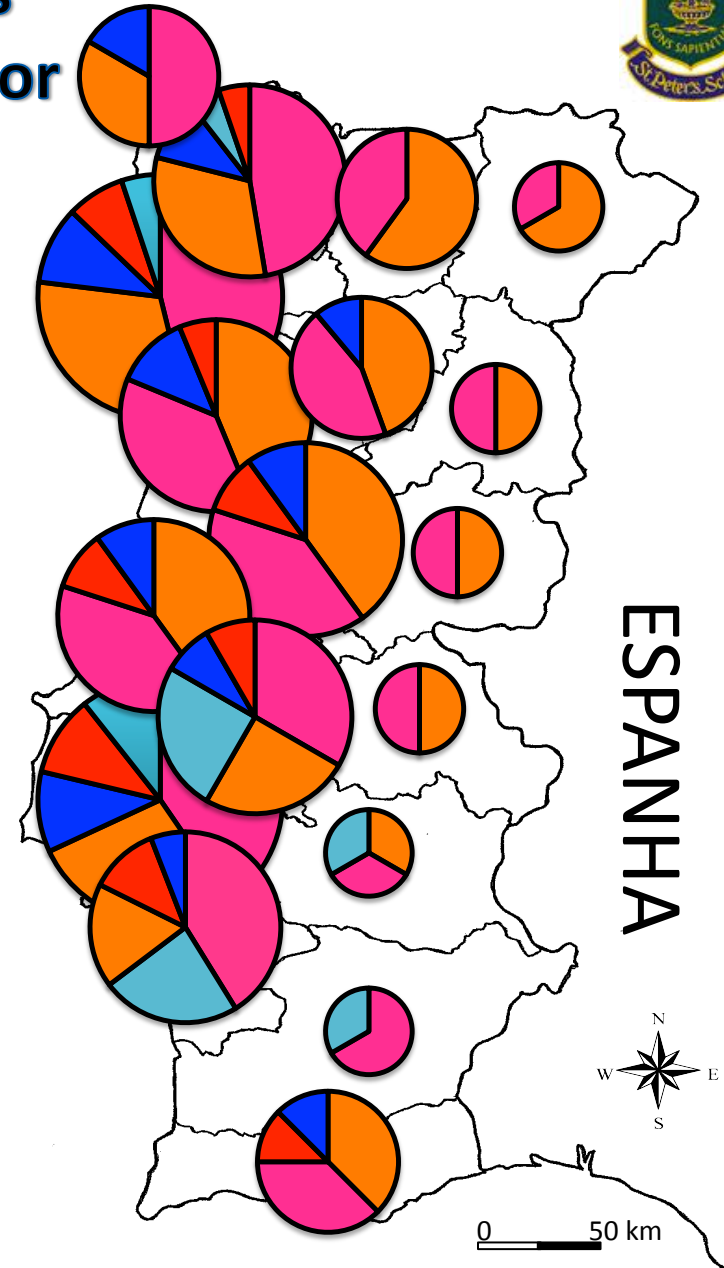
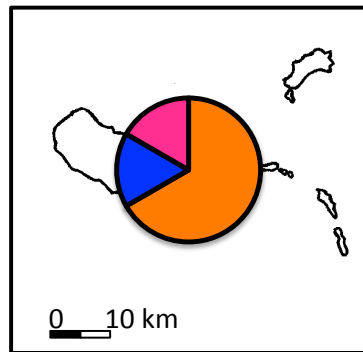
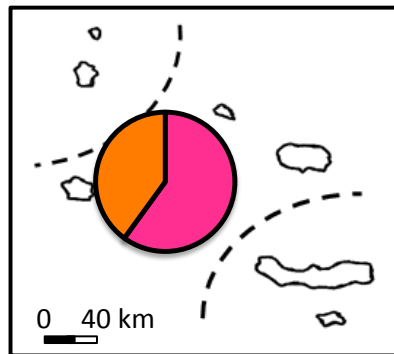
5 - 9

10 - 19

> 20



Partidos Políticos



FONTE: www.parlamento.pt

ESPAÑHA